

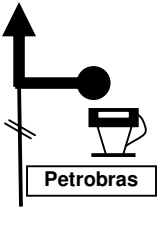
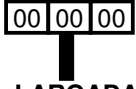
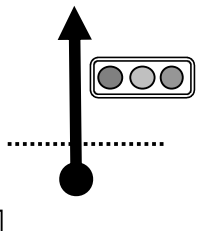

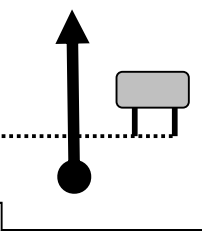

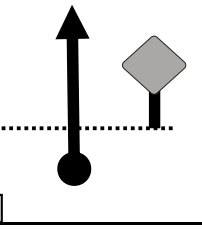

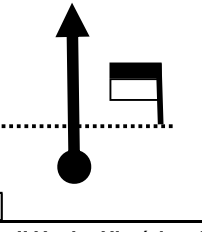

II VUELTA HISTÓRICA
DE LAS LAGUNAS
2010

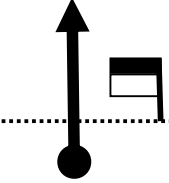

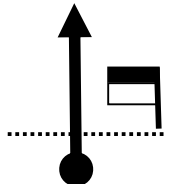

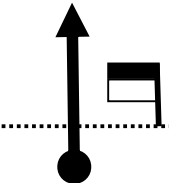

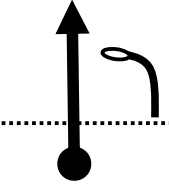
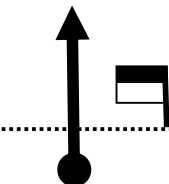

CLUB ARGENTINO DE
REGULARIDAD Y RALLY

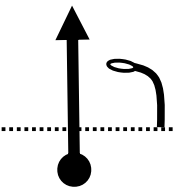


**Control de
Odómetro**

4 de SEPTIEMBRE de 2010

SECTOR Nº 1			Canning - Lobos		Km.Tot. 127,373
Vel.	Total	Parcial	Dirección	Referencia	HH:MM:SS,CC
40	0,000	0,000		 LARGADA desde est. de serv. Petrobras RP 52 - Canning	0:00:00,00
40	1,3xx	1,3xx		 Semáforo seguir al frente	0:02:xx,xx
0	2,0xx	0,6xx		 Comienza zona de control de odómetro y búsqueda de velocidad	0:05:00,00
80	<u>0,000</u>	<u>0,000</u>			
80	<u>1,336</u>	<u>1,336</u>			0:06:00,12
80	<u>3,523</u>	<u>2,187</u>			0:07:38,53
80	VEL. PROX. REF.		II Vuelta Histórica de las Lagunas - 2010		PAG. Nº 1

SECTOR N° 1			Canning - Lobos		Km.Tot. 127,373
Vel.	Total	Parcial	Dirección	Referencia	HH:MM:SS,CC
80	<u>5.530</u>	<u>2.007</u>	 6		0:09:08,86
80	<u>7.532</u>	<u>2.002</u>	 7		0:10:38,92
83	<u>11.533</u>	<u>4.001</u>	 8		0:13:32,48
83	<u>13.683</u>	<u>2.150</u>	 9	Primera columna de alumbrado (frente a entrada San Eliseo) Control Policial !!! Reduzca y recupere su velocidad	0:15:05,72
83	<u>15.648</u>	<u>1.965</u>	 10		0:16:30,95
83	VEL. PROX. REF.		II Vuelta Histórica de las Lagunas - 2010		PAG. N° 2

SECTOR N° 1			Canning - Lobos		Km.Tot. 127,373
Vel.	Total	Parcial	Dirección	Referencia	HH:MM:SS,CC
83	<u>18,075</u>	<u>2,427</u>		Primera columna de alumbrado (Antes de rotonda) Fin zona de control de odómetro y búsqueda de velocidad	0:18:16,22
			11		
			12		
			13		
			14		
			15		
VEL. PROX. REF.			II Vuelta Histórica de las Lagunas - 2010		PAG. N° 3